




























Legende

| | |
|---|---|
|  | Staatsgrenze |
|  | Landesgrenze |
|  | Reg.- Bez. Grenze |
|  | Kreisgrenze |
|  | Gemeindengrenze |
|  | Gemarkungsgrenze |
|  | Flurgrenze |
|  | Tragmast (vorhanden) mit Leitungssache |
|  | Abspannmast (vorhanden) mit Leitungssache |
|  | Tragmast (geplant) mit Leitungssache |
|  | Abspannmast (geplant) mit Leitungssache |
|  | Azubauender Mast mit abzuleitender Leitung |
|  | Lfd. Nr. der von der Planung Flurstücke (s. Leitungsgrenzen) betroffenen Flurstücke |
|  | Lfd. Nr. der von der Arbeitsleistung betroffenen Flurstücke (s. Leitungsgrenzen) betroffenen Flurstücke |
|  | Lfd. Nr. der von der Arbeitsleistung betroffenen Flurstücke (s. Leitungsgrenzen) betroffenen Flurstücke |
|  | Lfd. Nr. der von der Zuwegung betroffenen Flurstücke (s. Leitungsgrenzen) betroffenen Flurstücke |
|  | Lfd. Nr. der von der Zuwegung betroffenen Flurstücke (s. Leitungsgrenzen) betroffenen Flurstücke |
|  | Lfd. Nr. der von der Fange der Demontage betroffenen Flurstücke (s. Leitungsgrenzen) betroffenen Flurstücke |
|  | Lfd. Nr. der von der Fange der Demontage betroffenen Flurstücke (s. Leitungsgrenzen) betroffenen Flurstücke |
|  | Objektnummer lt. Kreuzungen |
|  | Schutzstreifenrand (vorhanden) |
|  | Schutzstreifenrand (geplant) |
|  | Schutzstreifenfläche für die betroffene Freileitung für die dargestellte Gemarkung |
|  | Arbeitsfläche auf Flurstücken mit Leitungsgrenze |
|  | Arbeitsfläche auf Flurstücken ohne Leitungsgrenze |
|  | Arbeitsfläche der Demontage auf Flurstücken mit neuem Flurstück |
|  | Arbeitsfläche der Demontage auf Flurstücken ohne neuem Flurstück |

| | | |
|---------------|--|----------------------------|
| Leitungssache | | Zuwegung mit Leitung |
| | | Zuwegung ohne Leitung |
| | | Zuwegung auf Flurstück |
| | | Zuwegung auf Flurstück |
| | | Überspannung auf Flurstück |
| | | Überspannung auf Flurstück |
| | | Überspannung auf Flurstück |
| | | Überspannung auf Flurstück |
| Leitungssache | | umzulegen |
| Leitungssache | | geplante U |
| Leitungssache | | Planung d |
| Leitungssache | | Planung a |
| Leitungssache | | Eintragung |
| Leitungssache | | Eintragung |
| Leitungssache | | zu demon |

| | | | | | | | | | | | |
|--|--|----|---|-----|-----------------|--|-----------|-----|---------|--|----------------------|
| <p>auf Flurstücken insrecht</p> <p>auf Flurstücken insrecht</p> <p>der Demontage ücken mit neuem Leitungsrecht</p> <p>der Demontage ücken ohne neuem Leitungsrecht</p> <p>ung mit Fangnetz ücken mit Leitungsrecht</p> <p>ung mit Fangnetz ücken ohne Leitungsrecht</p> <p>ung mit Fangnetz der Demontage ücken mit neuem Leitungsrecht</p> <p>ung mit Fangnetz der Demontage ücken ohne neuem Leitungsrecht</p> <p>nder Weg</p> <p>umleitung Weg</p> <p>es Vorhabens / ung bei der SGD Nord, ch übernommen</p> <p>ußhalb des Verfahrens, ch übernommen</p> <p>g in diesem Farbton r Planungsstand</p> <p>g in diesem Farbton tänderung</p> <p>ierende Leitung</p> | <p>Planfeststellungs</p> <p>Festgestellt nach</p> <p>Planfeststellungs</p> <p>Ersatzneue</p> <p>GEMARKUNG Gemeinde Kreis SGD Land</p> <p>Katasteramt Grundbuchamt</p> | | | | | | | | | | |
| <table border="1"> <tr> <td>Nr.:</td> <td>Än</td> </tr> <tr> <td>1</td> <td>1.0</td> </tr> <tr> <td colspan="2">Dokumentenbez.:</td> </tr> <tr> <td>Erstellt:</td> <td>Jan</td> </tr> <tr> <td>Inhalt:</td> <td></td> </tr> </table> | Nr.: | Än | 1 | 1.0 | Dokumentenbez.: | | Erstellt: | Jan | Inhalt: | | <p>EUROPT</p> |
| Nr.: | Än | | | | | | | | | | |
| 1 | 1.0 | | | | | | | | | | |
| Dokumentenbez.: | | | | | | | | | | | |
| Erstellt: | Jan | | | | | | | | | | |
| Inhalt: | | | | | | | | | | | |

| | |
|--|---|
| <div style="float: right; border: 1px solid black; padding: 2px 10px; font-weight: bold;">Regio</div> | |
| Vermerk der Planfeststellungsbehörde | |
| vom § 24 NABEG | |
| Planfeststellungsbehörde | <div style="text-align: right; margin-bottom: 10px;"> Bonn, den 22.02.2026 </div> <div style="display: flex; justify-content: space-between; align-items: center;"> <div style="text-align: center;"> <i>i. d. Z.</i> </div> <div style="text-align: center;"> </div> </div> |
| Bonn, der | |
| <div style="font-size: 2em; font-weight: bold; margin-top: 10px;"> Bau der 110-/380-kV-Höchstspannungsleitung Aach - Bundesgrenze (L) </div> | |
| <div style="display: flex; justify-content: space-between;"> <div style="width: 45%;"> <p>Abschnitt: Pkt. Aach Süd - Pkt. Sirzenich West</p> <p>Abschnitt: Pkt. Sirzenich West - Bundesgrenze</p> </div> <div style="width: 50%; text-align: right;"> <p>Aach - Bundesgrenze</p> </div> </div> | |
| <div style="text-align: center; margin-top: 20px;"> <div style="font-size: 2em; font-weight: bold;">Lageplan</div> <div style="font-size: 1.2em; margin-top: 10px;">1:2000</div> <div style="margin-top: 20px;"> von Mast Nr. 6 bis Mast Nr. 1 </div> </div> | |
| AACH Aach Trier-Saarburg Nord Rheinland-Platz Westfall-Mosel Trier | SIRZENICH Trierweiler Trier-Saarburg Nord Rheinland-Platz Westfall-Mosel Trier |
| Änderung: | |
| Deckblattänderung | |
| | |
| Januar 2024 | Ausgabe: |
| Planung | Oktober 2024 |
| | DIN / BxH: |
| | 1.505x0.297 |

| | | |
|--|---------|--|
| ster 6.1.6 Blatt 3.3 DB1 | | |
| | | |
| | 20..... | |
| | | |
| stspannungsfreileitung U), Bl. 4247 | | |
| | | |
| ich West lesgrenze | | |
| | | |
| 2 | | |
| TRIERWEILER Trierweiler Trier-Saarburg Nord Rheinland-Pfalz Westfaßl-Mosel Trier | | |
| 1. Deckblattänderung | | |
| Datum: | Name: | |
| 30.09.2025 | Wo | |
| | | |
| | | |
| | | |
| (m) | | |

